



**AKMENĖS RAJONO SAVIVALDYBĖS  
ADMINISTRACIJOS DIREKTORIUS**

**ĮSAKYMAS**

**DĖL AKMENĖS RAJONO SAVIVALDYBĖS DAUGIABUČIŲ NAMŲ KIEMŲ  
TVARKYMO TERITORIJŲ SĄRAŠO PATVIRTINIMO**

2021 m. kovo 25 d. Nr. A-146

Naujoji Akmenė

Vadovaudamasi Akmenės rajono savivaldybės daugiabučių namų kiemų tvarkymo 2016–2025 m. programa, patvirtinta Akmenės rajono savivaldybės tarybos 2016 m. kovo 31 d. sprendimu Nr. T-75(E) „Dėl Akmenės rajono savivaldybės daugiabučių namų kiemų tvarkymo 2016–2025 metų programos patvirtinimo“ (su pakeitimais ir papildymais), Naujosios Akmenės V. Kudirkos g. daugiabučių namų kvartalo energinio efektyvumo didinimo programa, patvirtinta Akmenės rajono savivaldybės tarybos 2018 m. sausio 25 d. sprendimu Nr. T-8 „Dėl Naujosios Akmenės V. Kudirkos g. daugiabučių namų kvartalo energinio efektyvumo didinimo programos patvirtinimo“ (su pakeitimais ir papildymais), atsižvelgdama į Objektų vertinimo komisijos, sudarytos Savivaldybės administracijos direktoriaus 2021 m. sausio 3 d. įsakymu Nr. A-49 „Dėl objektų vertinimo komisijos sudarymo“, 2021 m. vasario 17 d. posėdžio protokolą Nr. KPP-25:

1. T v i r t i n u 2021 m. Tvarkomų ar įrengiamų kiemų įvažiavimų ir pravažiuojamųjų dangų, lietaus nuotekų sistemų ir kitų inžinerinių tinklų, automobilių stovėjimo aikštelių, kiemuose esančių lietaus nuotekų, šaligatvių, žaliųjų zonų, komunalinių atliekų ir antrinių žaliavų surinkimo konteinerių aikštelių sąrašą (toliau – Objektų sąrašas) ir n u r o d a u, kad darbai atliekami pagal šio įsakymo 1–6 prieduose (schemose) pažymėtas teritorijas:

**Objektų sąrašas**

<i>Eil. Nr.</i>	<i>Teritorija</i>	<i>Atliekami darbai</i>
1.	Naujosios Akmenės miesto daugiabučių namų teritorija – V. Kudirkos g. 6, 7, 13, 15	Apšvietimas, automobilių aikštelių, gatvės tvarkymas, 1 schema.
2.	Akmenės miesto daugiabučio namo teritorija – Klykolių g. 40	Automobilių aikštelės tvarkymas, 2 schema.
3.	Ventos miesto daugiabučių namų teritorija – Bausko g. 1, 3 ir Ventos g. 14	Automobilių aikštelės, trinkelio takelis, 3 schema.
4.	Ventos miesto daugiabučių namų teritorija – Ventos g. 34, 36	Automobilių aikštelės, 4 schema.
5.	Ventos miesto daugiabučių namų teritorija – Žemaičių g. 30	Automobilių stovėjimo aikštelės praplėtimas, apšvietimas iš artimiausios elektros pastotės, 5 schema.
6.	Papilės mstl. daugiabučių namų teritorija – Ventos g. 13, 14	Automobilių stovėjimo aikštelės praplėtimas, 6 schema.

2. P a v e d u:

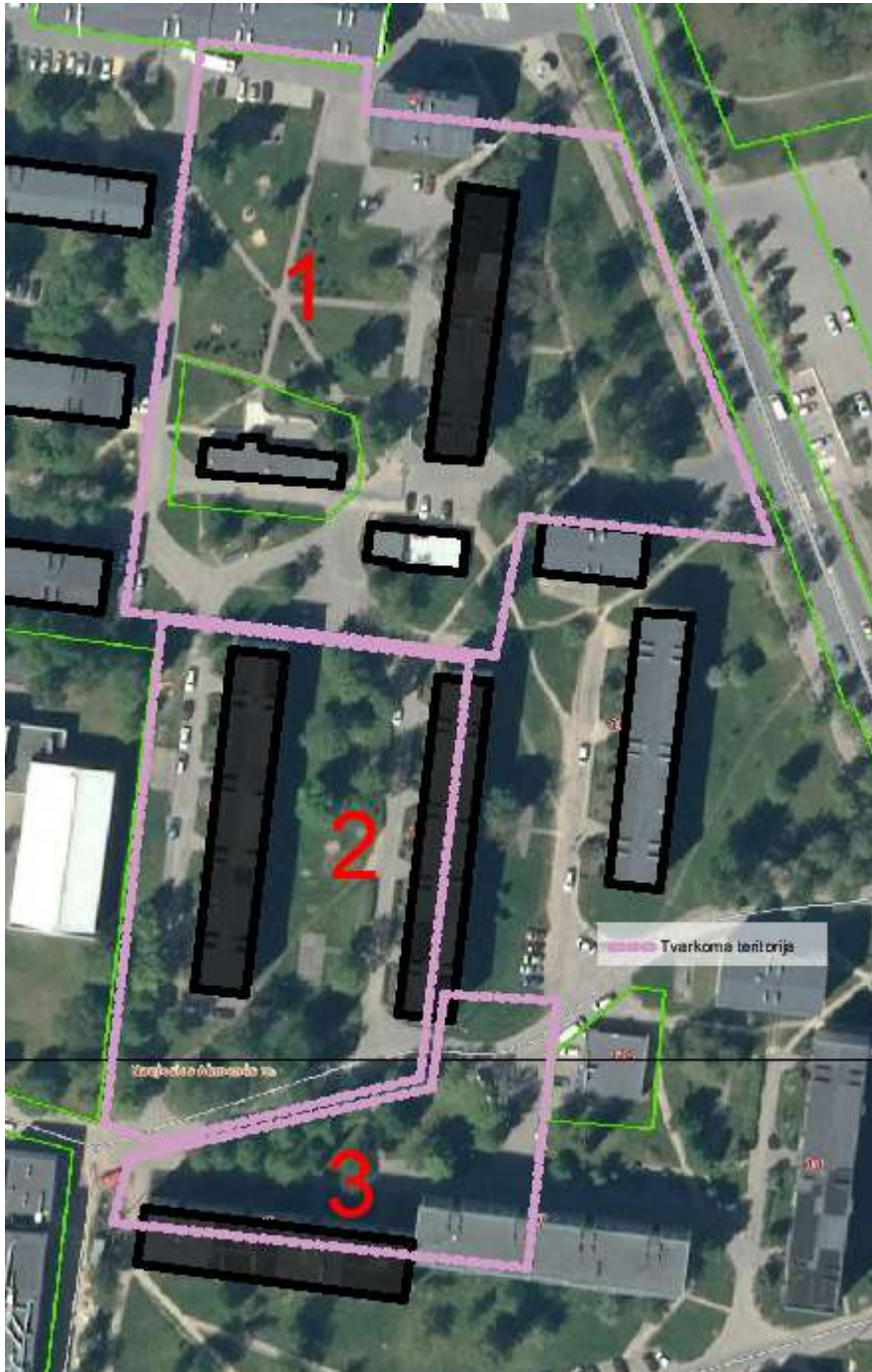
2.1. Informacinių technologijų skyriui per 10 darbo dienų paviešinti Savivaldybės interneto svetainėje Objektų sąrašą ir jo priedus – schemas;

2.2. šio įsakymo vykdymo kontrolę Vietinio ūkio ir turto valdymo skyriaus vedėjai Rasai Stonienei.

Administracijos direktorė

Aromeda Laucienė

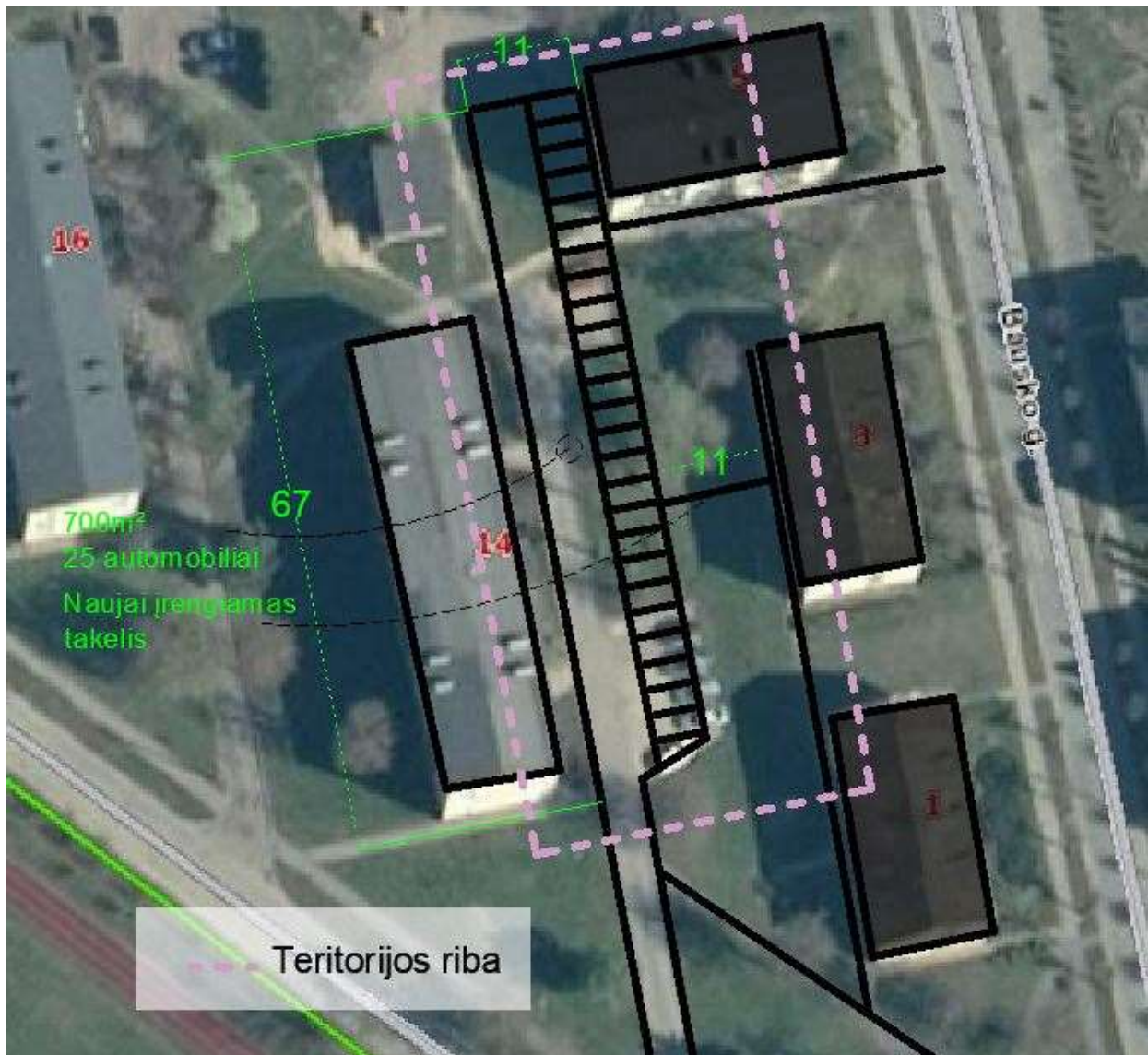
Schema Nr. 1 (Naujosios Akmenės miesto daugiabučių namų teritorija – V. Kudirkos g. 6, 7, 13, 15)



Schema Nr.2 (Akmenės miesto daugiabučio namo teritorija - Klykolių g. 40)



Schema Nr.3 (Ventos miesto daugiabučių namų teritorija - Bausko g. 1, 3, 5 ir Ventos g. 14)

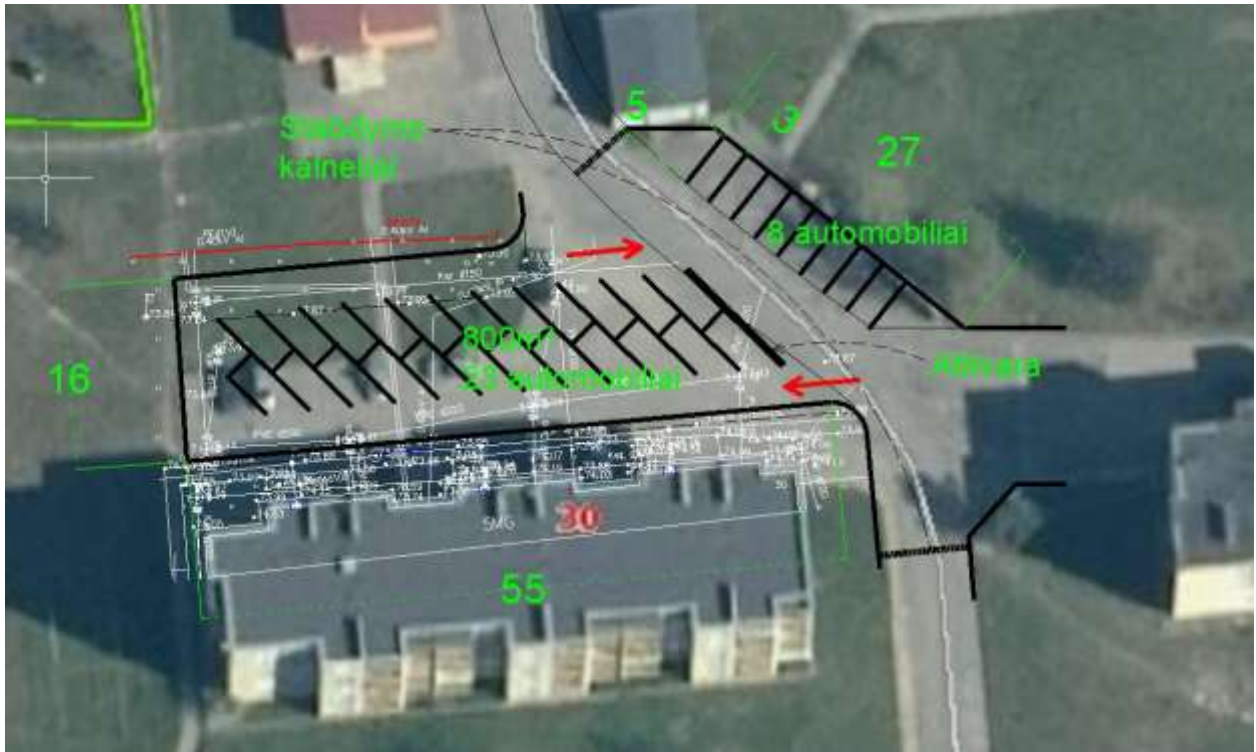


PATVIRTINTA  
Akmenės rajono savivaldybės  
administracijos direktoriaus  
2021 m. kovo 25 d. įsakymu Nr. A-146

Schema Nr.4 (Ventos miesto daugiabučių namų teritorija – Ventos g. 34, 36)



Schema Nr.5 (Ventos miesto daugiabučių namų teritorija - Žemaičių g. 30)



Schema Nr.6 (Papildės mstl. daugiabučių namų teritorija – Ventos g. 13, 14)

