

KINKUPIŲ AŽUOLAS

Botaninis gamtos paveldo objektas




Adresas: Akmenės r. sav., Papilės sen.,
Kinkių I k.

Lietuvos koordinatinių sistema (LKS-94).

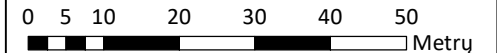
Koordinatės: X: 6226368, Y: 436599






Sutartiniai ženklai

-  Gamtos paveldo objekto teritorija
-  Gamtos paveldo objekto buferinės (fizinės ir vizualinės) apsaugos zona
-  Žemės sklypo riba, Nr.

M 1:1 000



- Duomenys:**
-  © Valstybinė saugomųjų teritorijų tarnyba prie Aplinkos ministerijos, 2022 m.
 - Lietuvos Respublikos teritorijos ortofotografinis M 1:10000 žemėlapis ORT10LT
 -  © Nacionalinė žemės tarnyba prie Žemės ūkio ministerijos, 2012-2013 m.
 - Georeferencinio pagrindo kadastro erdvinio duomenų rinkinys GRPK
 - © Lietuvos Respublikos žemės ūkio ministerija, 2022 m.
 -  Nekilnojamojo turto kadastras
 - © VĮ Registrų centras, 2022 m.