

## APKLAUSA DĖL MOBILIOSIOS TURISTINĖS PROGRAMĖLĖS „visitAkmene“

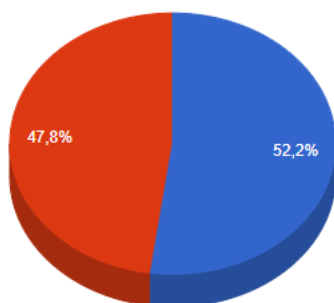
Apklausa buvo vykdoma 2022 m. gruodžio 14-21 dienomis.

Apklauskos nuoroda buvo pasidalinta soc. tinkluose „Facebook“ ir „Instagram“ bei patalpinta į Savivaldybės svetainę [www.akmene.lt](http://www.akmene.lt).

Apklausoje iš viso dalyvavo 23 respondentai. Apklausos rezultatai:

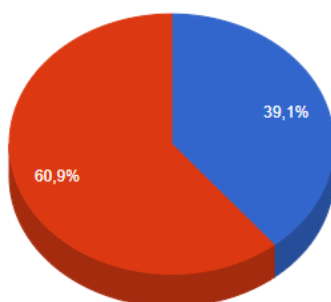
### 1. Ar naudojotės mobiliąja turistine programėle „visitAkmene“?

● Taip  
● Ne



### 2. Jūsų nuomone, ar programėlėje pakanka informacijos apie Akmenės krašto lankytinus objektus?

● Taip  
● Ne



### 3. Jeigu atsakėte ne, kokios informacijos Jums trūksta?

O kaip apie šią programėlę reikėjo sužinoti? Kur ji buvo reklamuojama?

Informacijos užtenka, bet ją reikėtų patobulinti

Nemažai rašytiniu klaidų.

lfvvh

Manau, būtų prasminga pridėti tokius objektus kaip Akmenės miesto aikštė, Akmenės autokroso trasa (Dabikinėlės kaime), MTB dviračių trasa (Skretiškės miške, prie Dabikinėlės), Ventoje "Kavinė pas Žina". Prie paminklų galbūt tiktų Jaunimo metų ažuoliukas, Naujosios Akmenės jaunimo parke, taip pat lyg ir yra dar kažkoks atmintinas medis važiuojant iš Akmenės į Mažeikius. Visai "ant rajono ribos" yra Kaukolinės atragis, turbūt dėl to ir neįtrauktas. Galbūt verta įtraukti ir tradicines šventes, tokias kaip Smuikelis, gal kažkokios bendruomenės irgi kasmet rengia ar tai Jonines, ar dar kažką.

-

-

nesinaudoji, nes nežinai, kad tokia yra, negali įvardyti trūkumus.

Neturiu programėles

Reikalingesnis, galbūt, tikslesnis žemėlapis, nes kai kuriuose vietose, žemėlapis neuina net ne į mūsų rajoną arba netyčia nuveda ne ten.

« 1 2 3 »

### 3. Jeigu atsakėte ne, kokios informacijos Jums trūksta?

Atsčiau Taip.

Nežinojau, kad tokia programėlė išvis egzistuoja. Labai trūksta kokybiškos informacijos sklaidos. Vien post'o FB tikrai nepakanka, o kai jie dar su stiliaus klaidomis...

Daugiau reikia informacinės medžiagos apie Akmenės rajoną. Reikėtų išleisti leidinį apie rajoną su visomis lankytinomis vietomis. Norėtusi, kad tokią informaciją galėtų įsigyti daugelis žmonių.

netrūksta

Kaip ir jokios kol kas

Ne visi lankytini objektai surašyti. Labai paviršutiniška ir skurdi informacija, nesudomina.

Viskas gerai

Informacija sausa, kai kurie faktai tikslintini. Vaizdas lyg nurašyta nuo google ir wiki, o pvz vietinių gidų turimos žinios apie kraštą visai neištransliuotos. Pvz Papilės atodangoje nebėra net ko pamatyti, atodanga užsėta žole, tai ten nebent pasivaikščioti ir stendus paskaityti įmanoma.

Žvelgiant iš turistų perspektyvos man nieko nesakytų „Ventos apylinkės“ ar „Akmenės kraštas“ tuomet tikėčiau jį aprašyme būtų patikslinta, kas tai per objektai ar tai archeologiniai atradimai ar tai labiau kultūrinis pažinimas, nėra kabliuko. Tą patį galėčiau pasakyti ir apie minimus lankytojų centrus ar muziejus. Apie Papilės maršrutą jau parašyta įdomiau, vartotojas gali sužinoti kas tiksliau jo laukia.

Kur ji yra...

« 1 2 3 »

### 3. Jeigu atsakėte ne, kokios informacijos Jums trūksta?

Viskas gerai

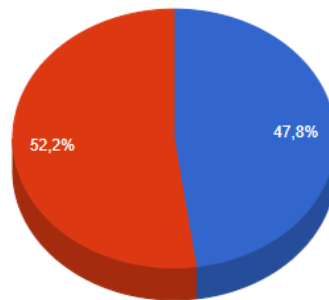
-

Galėtų būti papildoma informacija apie esančius objektus neatsidarius žemėlapiu. Atnaujinti informaciją apie objektų galimybę patekti - pvz. Kamanų rezervato pėsčiųjų takas šiuo metu uždarytas Trūksta skilties, kur paisvaikščioti ar pėsčiųjų takų išskyrimo

« 1 2 3 »

### 4. Jūsų nuomone, ar programėlėje pakankama vizualizacija apie Akmenės krašto lankytinus objektus?

- Taip
- Ne



### 5. Jeigu atsakėte ne, kokios vizualinės informacijos Jums trūksta?

Seku informaciją apie savo rajoną, bet pirmą kartą girdžiu apie tokią programėlę.

Reiktų naujesnių nuotraukų, galbūt video.

-

Hbfd

-

-

-

?

Neturiu programėle

-

« 1 2 3 »

### 5. Jeigu atsakėte ne, kokios vizualinės informacijos Jums trūksta?

Atsčiau Taip.

-

Tai paminėjau 3 klausyme, Daugelis net nežino, kad yra tokia programėlė. Dabar reikės susipažinti.

netrūksta

-

Objektai nufotografuoti prastai. Maršrutuose reikia nurodyti km nuo vieno iki kito objekto ir bendrą maršruto ilgį.

Netruksta

Kai kurių objektų nuotraukos senos.

Trūksta geros kokybės nuotraukų, bet tikiu, kad tam reikia tiesiog laiko. Kas liečia maršrutus, norisi pamatyti kas ir kokie objektai laukia akių lygyje.

Visos.

« 1 2 3 »

## 5. Jeigu atsakėte ne, kokios vizualinės informacijos Jums trūksta?

Labai gerai padaryta

-

Galėtų būti pridėdama video informacija, 3D vizualizacija

« 1 2 3 »

## 6. Jūsų nuomone, ką reiktų patobulinti mobilijoje turistinėje programėlėje „visitAkmenė“, jog ji būtų patrauklesnė turistams:

REKLAMOS!!!!

Patogesnio išdėstymo

.

Hbfffj

Gal verta apsvarstyti galimybę reitinguoti objektus, kad kiekvienas naudotojas galėtų įvertinti objektą, pvz. 1-5 žvaigždutėmis ir kiti naudotojai tada matytų vertinimą.

Atrodo tvarkingai 🍌

Daugiau reklamos programėlei, renginių skilties, notificationų sistema primenantį apie tam tikrus renginius Akmenės rajone. Autobusų maršrutai. Puikiai tiktų naujienų feed'as kuris aktualus būtų ir vietiniams, pranešantis apie tuos pačius renginius ar kitus aktualius įvykius, naudingus žinoti.

?

Paslėptų 'lobių' kažkas panašaus į Geocatching platformą.

Galbūt pagrindiniame puslapyje reiktų įterpti daugiau istorijos ir dabarties: papasakoti kas vyksta ir kas vyko Naujojoje Akmenėje, tarkim, prieš 100 metų ar 50, ir kas vyksta dabar. Kokie didžiausi renginiai, papročiai, valdžia, sportas. Kitas iš siūlymų būtų padaryti, kaip ir Akmenės rajono savivaldybės puslapyje, renginių kalendorių. Ne tik kultūrinius renginius, bet ir įtraukti kitus: renginius, parodas, ekskursijas, sporto renginius.

« 1 2 3 »

## 6. Jūsų nuomone, ką reiktų patobulinti mobilijoje turistinėje programėlėje „visitAkmenė“, jog ji būtų patrauklesnė turistams:

Visada galima tobulinti

Manau, kad ji yra pakankamai patraukli. Pateikta reikiama informacija, galbūt galėtų būti labiau reklamuojama

-

« 1 2 3 »

## 6. Jūsų nuomone, ką reiktų patobulinti mobilijoje turistinėje programėlėje „visitAkmenė“, jog ji būtų patrauklesnė turistams:

Aš manau, kad ji ir taip labai informatyvi, vaizdinga ir patraukli. Aš neseniai atsikrausčiau į Naująją Akmenę, ja naudojuosi.

-

Atvykę turistai, žmonės vykstantys į kitas vietas norėtų ir pažintinės literatūros apie rajono pažintines vietas.

viskas gerai

-

Pirmiausia surašyti visus lankytinus objektus, antra - teisingai susikirstyti pagal kategorijas (Velnio pėda) nėra paminklas, tai gamtos paminklas ar mitologinis paminklas, bet jis visai netinka į kategoriją "Paminklai" lygiai taip, kaip ir Energetinis labirintas netinka į kategoriją "Gamta". Kas yra lankytino Naujosios Akmenės miesto parke, Jaunimo parke? Ką juose turėtų pamatyti turistai? Apie ką pasakoti? Augustaičių malūną, Papartynės ir Kairiškių hidroelektrinės sudėčiau ir vieną atskirą kategoriją - "Technikos paminkalai" Beždžionių tiltas netinka į kategoriją "Gamta". Visas atodangas sukelti į kategoriją "Atodangos". Akmenės gamtos ir kultūros parkas - netinkama nuotrauka, nėra skulptūrų autoriaus nuotraukų. "Paminklai" - nėra paminklo tremtiniams Naujojoje Akmenėje, paminklo Žalgirio mūšiu ir paminklo Gaisrininkui. Nėra niekaip pamionėto paminklo "Išminčių stalas" Akmenėje. Jau yra pastatytas stalas, greitai laiku bus pastatytos ir skulptūros, jau galima pasakoti turistams kas ir kaip bus. "Bažnyčios" - Šiaurinės bažnyčios aprašyme trūksta informacijos apie bažnyčioje esamas meno vertybes- N. Ivanaisko paveikslus. Akmenės šv. Onos bažnyčia - kad yra galimybė užlipti į bokštą. Nėra nė vieno žydų paveldo objekto.

Tobula 🍌

Atnaujinti nuotraukas, informaciją, Papildyti

Vizualinis vientisumas. Pažiūrėti, kad pavadinimai nesiliėtų su nuotrauka ir būtų įskaatomi. Šiek tiek blaško margumynas pasirinkime, pagalvočiau apie variantą juos pagrindiniame puslapyje iliustruoti ar naudoti nuotraukas su vienodu filtru. Senai mintim galvodavau, jog norėčiau prisidėti prie savo krašto garsinimo/gerinimo. Dirbu su grafiniu dizainu, internetinių puslapių dizainu, idėjų generavimu. Jei kada jusite tam poreikį, mano el. paštas - gabriele.navick@gmail.com AČIU JUMS UŽ TAI KĄ DAROTE, viskas tikrai aukšto lygio ir idėja - vau! 🍌

Neidomu.

« 1 2 3 »